






Legende

-  FWK 1_F125
-  Gemeinden
-  Staatsgrund
-  FFH-Gebiet
-  SPA-Gebiet
-  Naturschutzgebiet

Punktuelle Maßnahmen (P)


-  64.1 Schwellbetrieb modifizieren
-  77.3 Geschiebe aus Stauanlagen, Auflandungsstrecken einbringen/umsetzen
-  77.5 Maßnahmen zur Erschließung von Geschiebequellen

Lineare Maßnahmen (L)

-  71 Maßnahmen zur Habitatverbesserung im vorhandenen Profil
-  72.3 Punktuelle Maßnahmen zur Habitatverbesserung mit Veränderung des Gewässerprofils

-  **Realisierbarkeit: hoch**
-  **Realisierbarkeit: mittel**
-  **Realisierbarkeit: gering**
-  **Maßnahme in Ausführung oder bereits umgesetzt**
-  **Wiederkehrende Maßnahme mit hoher Realisierbarkeit**

Abkürzungen der Gewässernamen:
L: Lech

Vorhaben: Umsetzungskonzept 1_F125 "Lech von Fkm 139 bis Fkm 133 (Litzauer Schleife)"		Anlage: 5	
Vorhabensträger: Freistaat Bayern - vertreten durch das WWA Weilheim		Plan-Nr.: 1	
Landkreis: Weilheim-Schongau			
Gemeinden: Peiting, Steingaden			
G1k 190 154 0001			
Vorhabenskennzeichen (BayIFS)			
Maßstab: 1:5.000	Maßnahmenplan Fkm 138,0 - 140,0	Ausgabe v.	
		Ersatz für	
		Ursprung	
Wasserwirtschaftsamt Weilheim		Datum, Name	
Entwurfverfasser		entw.	12/2017 Full <i>Full</i>
Datum: 21.12.2017	Roland Kriegsch Leitender Bauingenieur	gez.	12/2017 Full <i>Full</i>
		gepr.	12/2017 Müller <i>ML</i>

Geobasisdaten:
© Bayerische Vermessungsverwaltung
(www.geodaten.bayern.de)