
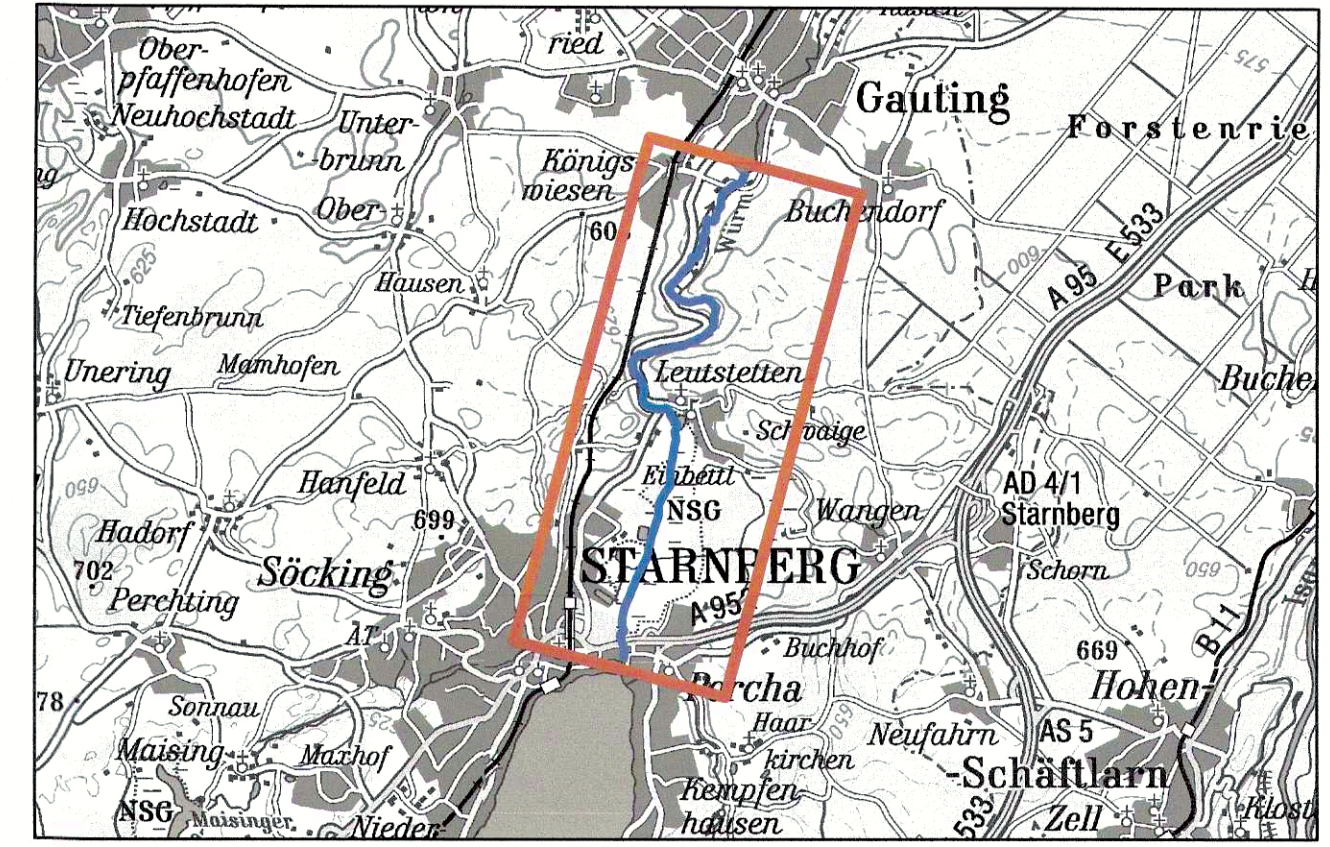




Legende

-  FWK 1_F451
-  Gemeinden
-  FFH-Gebiet
-  Fkm
-  Maßnahmenplan 1
-  Naturschutzgebiet



Vorhaben:	Umsetzungskonzept 1_F451 "Würm vom Starnberger See bis Gauting"	Anlage:	4
Vorhabensträger:	Freistaat Bayern - vertreten durch das WWA Weilheim	Plan-Nr.:	1
Landkreis:	Starnberg		
Gemeinden:	Gauting, Starnberg		
Vorhabenskennzeichen (BayIFS)			
Maßstab:	Übersichtslageplan	Ausgabe v.	
1:10.000		Ersatz für	
		Ursprung	
Wasserwirtschaftsamt Weilheim		Datum, Name	
Entwurfverfasser		entw.	03/2018 Full <i>Full</i>
28.03.2018	Dora Schulze Bauberrat	gez.	03/2018 Full <i>Full</i>
Datum		gepr.	03/2018 Meder <i>Meder</i>



Geobasisdaten:
© Bayerische Vermessungsverwaltung (www.geodaten.bayern.de)