

**Gewässerrandstreifen**




gemäß BayNatSchG  
Art. 16 Abs. 1 Satz 1 Nr. 3

**Landkreis Garmisch-Partenkirchen**

**Vorläufiger Entwurf für die Gemeinde Bad Kohlgrub**

**Stand: 27.02.2023**

**Legende**

-  Gewässerrandstreifen
-  Unterirdischer Verlauf
-  Gemeindegrenze

Wasserwirtschaftsamt  
Weilheim



Maßstab: 1:15.000

0 0,5 1 km



Geobasisdaten: © Bayerische Vermessungsverwaltung