

Gewässerrandstreifen

gemäß BayNatSchG
Art. 16 Abs. 1 Satz 1 Nr. 3

Landkreis Garmisch-Partenkirchen


Vorläufiger Entwurf für die Gemeinde Oberau

Stand: 27.02.2023

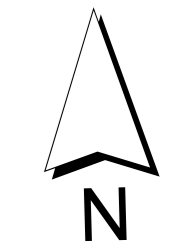
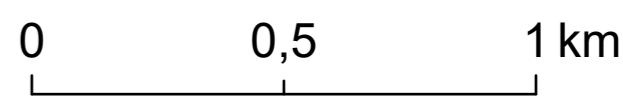
Legende

- Gewässerrandstreifen
- Unterirdischer Verlauf
- Gemeindegrenze

Wasserwirtschaftsamt
Weilheim



Maßstab: 1:15.000



Geobasisdaten: © Bayerische Vermessungsverwaltung