

**Gewässerrandstreifen**




gemäß BayNatSchG  
Art. 16 Abs. 1 Satz 1 Nr. 3

**Landkreis Landsberg**

**Vorläufiger Entwurf für  
die Gemeinde Denklingen**

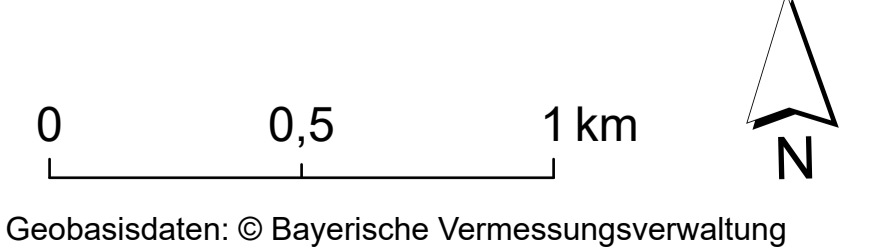
**Stand: 03.05.2022**

**Legende**

-  Gewässerrandstreifen
-  Unterirdischer Verlauf
-  Gemeindegrenze



Maßstab: 1:15.000



Geobasisdaten: © Bayerische Vermessungsverwaltung

