




# Gewässerrandstreifen

gemäß BayNatSchG  
Art. 16 Abs. 1 Satz 1 Nr. 3

## Landkreis Starnberg

### Vorläufiger Entwurf für die Gemeinde Weßling

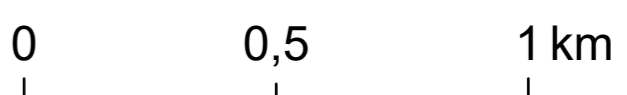
Stand: 12.10.2021

- Legende
-  Gewässerrandstreifen
  -  Unterirdischer Verlauf
  -  Gemeindegrenze

Wasserwirtschaftsamt  
Weilheim



Maßstab: 1:15.000



Geobasisdaten: © Bayerische Vermessungsverwaltung